

# Les sorties natures estivales du SMIGIBA



# 2021



UNION EUROPÉENNE  
Fonds Européen Agricole  
pour le Développement Rural

L'EUROPE INVESTIT DANS LES ZONES RURALES



RÉGION  
SUD  
PROVENCE  
ALPES  
CÔTE D'AZUR



Liberté • Égalité • Fraternité  
RÉPUBLIQUE FRANÇAISE

Opération soutenue par l'État  
FONDS NATIONAL  
D'AMÉNAGEMENT  
ET DE DÉVELOPPEMENT  
DU TERRITOIRE



UNION EUROPÉENNE  
Fonds Européen de  
Développement Régional

EN PARTENARIAT AVEC LA RÉGION AUVERGNE-RHÔNE-ALPES



RÉGION  
SUD  
PROVENCE  
ALPES  
CÔTE D'AZUR




l'Europe  
s'engage  
sur  
le Massif Alpin



## AGENDA

JUILLET 2021 .....	1
AOÛT 2021 .....	4
Sites Natura 2000 animés par le SMIGIBA .....	8
Buëch - FR9301519.....	8
Céüse - Montagne d'Aujourd - Pic de Crigne - Montagne de Saint-Genis -FR9301514 .....	8
Dévoluy, Durbon, Champsaur, Charance - FR9301511 .....	9
Gorges de la Méouge - FR9301518 .....	9
Marais de Manteyer - FR9312020.....	10
Programme Opérationnel Interrégional du massif des Alpes.....	11
Gestion intégrée des Risques Naturels sur le bassin versant et ses affluents .....	11












## JUILLET 2021



Natura 2000 Buëch		<p>📅 12 Jul 2021 - 🕒 20h00 – 23h00</p> <p><b><u>Découverte des constellations et de la faune nocturne du Buëch</u></b>            Joignez-vous à Xavier Mordefroid pour une promenade sous les étoiles à la découverte des constellations et de l'éveil de la faune nocturne du Buëch à la tombée de la nuit !</p> <p><b>Renseignements et inscriptions :</b>            OT Sisteron Buëch : 04 92 61 36 50</p>
Natura 2000 Dévoluy		<p>📅 13 Jul 2021 - 🕒 8h30 - 12h30</p> <p><b><u>A la découverte de la flore du Dévoluy</u></b>            A la découverte des plantes du massif du Dévoluy accompagné par un spécialiste de la flore de nos montagnes</p> <p><b>Renseignements et inscriptions :</b>            OT du Dévoluy : 04 92 58 91 91</p>
Risques Naturels		<p>📅 13 Jul 2021 - 🕒 8h30 - 12h00</p> <p><b><u>Balade autour des risques naturels – Randonnée conférence à Serres le long du sentier des Moines</u></b>            En compagnie de Grégory Curiel, arpentez le sentier des Moines, découvrez l'installation des populations en fonction des risques naturels</p> <p><b>Renseignements et inscriptions :</b>            OT Sisteron Buëch : 04 92 61 36 50</p>
Natura 2000 Gorges de la Méouge		<p>📅 14 Jul 2021 - 🕒 8h00 - 12h00</p> <p><b><u>Randonnée faune et flore dans les gorges de la Méouge</u></b>            Une biodiversité riche s'exprime autour de nous mais nous ne la connaissons pas forcément ... Venez la découvrir au fil d'une balade accessible à tous, dans le site Natura 2000 des Gorges de la Méouge. En compagnie de Grégory Curiel – Sentes et Cimes</p> <p><b>Renseignements et inscriptions :</b>            OT Sisteron Buëch : 04 92 61 36 50</p>
Natura 2000 Céüse		<p>📅 15 Jul 2021 - 🕒 20h00 – 23h00</p> <p><b><u>Promenade sous les étoiles de Céüse</u></b>            Joignez-vous à notre accompagnateur Xavier Mordefroid pour une originale promenade sous les étoiles estivales, à la découverte des constellations et de l'éveil de la faune nocturne du Buëch, à la tombée de la nuit, heure magique entre toutes !</p> <p><b>Renseignements et inscriptions :</b>            OT des sources du Buëch : 04 92 57 27 43</p>

Natura 2000 Dévoluy		<p>📅 20 Jul 2021 - 🕒 8h30 - 12h30</p> <p><b><u>Animation Géologie – Dévoluy</u></b>            Venez découvrir la géologie et la formation des paysages du Dévoluy avec Marianna ! Remontez le temps pour une balade érudite dans les formations géologiques du massif du Dévoluy.</p> <p><b>Renseignements et inscriptions :</b>            OT du Dévoluy : 04 92 58 91 91</p>
Natura 2000 Gorges de la Méouge		<p>📅 21 Jul 2021 - 🕒 8h00 - 12h00</p> <p><b><u>Randonnée faune et flore dans les gorges de la Méouge</u></b>            Une biodiversité riche s'exprime autour de nous mais nous ne la connaissons pas forcément ... Venez la découvrir au fil d'une balade accessible à tous, dans le site Natura 2000 des Gorges de la Méouge. En compagnie de Grégory Curiel – Sentes et Cimes</p> <p><b>Renseignements et inscriptions :</b>            OT Sisteron Buëch : 04 92 61 36 50</p>
Risques Naturels		<p>📅 21 Jul 2021 - 🕒 10h00 – 12h00</p> <p><b><u>Balade contée – Tous autour de l'eau</u></b>            Lors de cette balade, nous aborderons des notions liées au passé et au présent de la Durance ou de ses affluents, de sa source à l'embouchure. Nous partirons à la découverte de la faune et la flore remarquable des zones humides, des berges, et des forêts alluviales. Balade contée par Gaëtan Martinon – Terre d'Eden.</p> <p><b>Renseignements et inscriptions :</b>            OT des sources du Buëch : 04 92 57 27 43</p>
Risques Naturels		<p>📅 21 Jul 2021 - 🕒 15h00 – 17h00</p> <p><b><u>Balade contée – Découverte du monde de Sylvania</u></b>            Les contes théâtralisés qui jalonnent cette balade en forêt nous ouvriront les portes d'une ville secrète dans laquelle tous les êtres vivants ont un rôle et sont en interdépendance les uns avec les autres. Certains appellent cela un écosystème, d'autre l'appellent la ville secrète de Sylvania. Balade contée par Gaëtan Martinon – Terre d'Eden</p> <p><b>Renseignements et inscriptions :</b>            OT des sources du Buëch : 04 92 57 27 43</p>
Natura 2000 Céüse, Aujour, Crigne, Saint-Genis		<p>📅 22 Jul 2021 - 🕒 8h30 - 12h30</p> <p><b><u>Sortie à la découverte géologique du plateau de Céüse</u></b>            Découverte de l'histoire géologique de la montagne de Céüse, observation de fossiles et lecture de paysage. En compagnie de Marianna Jagercikova, accompagnatrice chez ArtMontana.</p> <p><b>Renseignements et inscriptions :</b>            OT des sources du Buëch : 04 92 57 27 43</p>








Natura 2000 Buëch		<p>📅 23 Jul 2021 - 🕒 18h30 – 22h00</p> <p><b><u>Découverte des constellations et de la faune nocturne du Buëch</u></b>            Joignez-vous à Grégory Curiel, accompagnateur, (Sentes et Cimes) pour une originale promenade sous les étoiles estivales, à la découverte des constellations et de l'éveil de la faune nocturne du Buëch, à la tombée de la nuit, heure magique entre toutes !</p> <p><b>Renseignements et inscriptions :</b>            OT Sisteron Buëch : 04 92 61 36 50</p>
Natura 2000 Dévoluy		<p>📅 27 Jul 2021 - 🕒 8h30 - 12h30</p> <p><b><u>Animation Faune – Dévoluy</u></b>            Venez randonner avec Baptiste, spécialiste de la faune de nos montagnes. Pour tout connaître sur la vie des chamois, marmottes et autres aigles royaux.</p> <p><b>Renseignements et inscriptions :</b>            OT du Dévoluy : 04 92 58 91 91</p>
Natura 2000 Gorges de la Méouge		<p>📅 28 Jul 2021 - 🕒 8h00 – 11h00</p> <p><b><u>Randonnée Géologie – Gorges de la Méouge</u></b>            Calcaire ? Marne ? Strates ? Venez découvrir la géologie et la formation de nos montagnes de façon accessible au cours d'une balade. En compagnie de Marianna Jagercikova - ArtMontana</p> <p><b>Renseignements et inscriptions :</b>            OT Sisteron Buëch : 04 92 61 36 50</p>
Risques Naturels		<p>📅 29 Jul 2021 - 🕒 8h30 – 11h30</p> <p><b><u>A la découverte des contreforts du Dévoluy</u></b>            Sortie à la découverte de la géologie et des risques naturels ! Découvrez le massif du Dévoluy sous l'œil expert de Marianna Jagercikova, accompagnatrice moyenne montagne chez ArtMontana.</p> <p><b>Renseignements et inscriptions :</b>            OT des sources du Buëch : 04 92 57 27 43</p>
Natura 2000 Marais de Manteyer		<p>📅 29 Jul 2021 - 🕒 9h00 - 12h00</p> <p><b><u>Sortie observation de la faune et de la flore</u></b>            Sortie observation de la faune (oiseaux, papillons et autres pollinisateurs...), de la flore des milieux humides et découverte de leur cycle de vie avec Mélanie Dastrevigne, accompagnatrice en moyenne montagne.</p> <p><b>Renseignements et inscriptions :</b>            OT des sources du Buëch : 04 92 57 27 43</p>

## AOÛT 2021

Natura 2000 Dévoluy		<p>📅 3 août 2021 - 🕒 8h30 - 12h30</p> <p><b><u>A la découverte de la flore du Dévoluy</u></b>            A la découverte des plantes du massif du Dévoluy accompagné par un spécialiste de la flore de nos montagnes</p> <p><b>Renseignements et inscriptions :</b>            OT du Dévoluy : 04 92 58 91 91</p>
Natura 2000 Gorges de la Méouge		<p>📅 4 août 2021 - 🕒 8h00 - 12h00</p> <p><b><u>Randonnée faune et flore dans les gorges de la Méouge</u></b>            Une biodiversité riche s'exprime autour de nous mais nous ne la connaissons pas forcément ... Venez la découvrir au fil d'une balade accessible à tous, dans le site Natura 2000 des Gorges de la Méouge. En compagnie de Grégory Curiel – Sentes et Cimes</p> <p><b>Renseignements et inscriptions :</b>            OT Sisteron Buëch : 04 92 61 36 50</p>
Risques Naturels		<p>📅 04 Août 2021 - 🕒 10h00 – 12h00</p> <p><b><u>Balade contée – Découverte du monde de Sylvania</u></b>            Les contes théâtralisés qui jalonnent cette balade en forêt nous ouvrirons les portes d'une ville secrète dans laquelle tous les êtres vivants ont un rôle et sont en interdépendance les uns avec les autres. Certains appellent cela un écosystème, d'autre l'appellent la ville secrète de Sylvania. Balade contée par Gaëtan Martinon – Terre d'Eden</p> <p><b>Renseignements et inscriptions :</b>            OT des sources du Buëch : 04 92 57 27 43</p>
Risques Naturels		<p>📅 04 Août 2021 - 🕒 15h00 – 17h00</p> <p><b><u>Balade contée – Tous autour de l'eau</u></b>            Lors de cette balade, nous aborderons des notions liées au passé et au présent de la Durance ou de ses affluents, de sa source à l'embouchure. Nous partirons à la découverte de la faune et la flore remarquable des zones humides, des berges, et des forêts alluviales. Balade contée par Gaëtan Martinon – Terre d'Eden</p> <p><b>Renseignements et inscriptions :</b>            OT des sources du Buëch : 04 92 57 27 43</p>
Natura 2000 Céüse, Aujour, Crigne, Saint-Genis		<p>📅 05 Août 2021 - 🕒 8h30 – 12h00</p> <p><b><u>Sortie géologie dans les gorges du Riou</u></b>            Sur le site Natura 2000, arpentez les gorges du Riou à la découverte de l'histoire géologique de la montagne de Saint-Genis avec Marianna Jagercikova accompagnatrice moyenne montagne chez Art Montana.</p> <p><b>Renseignements et inscriptions :</b>            OT Sisteron Buëch : 04 92 61 36 50</p>



Natura 2000 Buëch		<p>📅 6 août 2021 - 🕒 18h30 – 22h00</p> <p><b><u>Découverte des constellations et de la faune nocturne du Buëch</u></b>            Joignez-vous à Grégory Curiel, accompagnateur, (Sentes et Cimes) pour une originale promenade sous les étoiles estivales, à la découverte des constellations et de l'éveil de la faune nocturne du Buëch, à la tombée de la nuit, heure magique entre toutes !</p> <p><b>Renseignements et inscriptions :</b>            OT Sisteron Buëch : 04 92 61 36 50</p>
Natura 2000 Dévoluy		<p>📅 10 août 2021 - 🕒 8h30 - 12h30</p> <p><b><u>Animation Faune – Dévoluy</u></b>            Venez randonner avec Baptiste, spécialiste de la faune de nos montagnes. Pour tout connaître sur la vie des chamois, marmottes et autres aigles royaux.</p> <p><b>Renseignements et inscriptions :</b>            OT du Dévoluy : 04 92 58 91 91</p>
Natura 2000 Gorges de la Méouge		<p>📅 11 août 2021 - 🕒 8h00 - 12h00</p> <p><b><u>Randonnée faune et flore dans les gorges de la Méouge</u></b>            Une biodiversité riche s'exprime autour de nous mais nous ne la connaissons pas forcément ... Venez la découvrir au fil d'une balade accessible à tous, dans le site Natura 2000 des Gorges de la Méouge. En compagnie de Grégory Curiel – Sentes et Cimes.</p> <p><b>Renseignements et inscriptions :</b>            OT Sisteron Buëch : 04 92 61 36 50</p>
Risques Naturels		<p>📅 12 Août 2021 - 🕒 8h30 - 11h30</p> <p><b><u>A la découverte des gorges Agnielles (Aspres-sur-Buëch)</u></b>            Venez découvrir les secrets de la géologie et des risques naturels du massif karstique du Dévoluy guidé par une géologue, Marianna Jagercikova, accompagnatrice moyenne montagne chez ArtMontana.</p> <p><b>Renseignements et inscriptions :</b>            OT des sources du Buëch : 04 92 57 27 43</p>
Natura 2000 Céüse, Aujour, Crigne, Saint-Genis		<p>📅 12 août 2021 - 🕒 9h00 - 12h00</p> <p><b><u>Sortie à la découverte de la faune et de la flore du plateau de Céüse</u></b>            Sortie observation de la faune (oiseaux, papillons, marmottes...) et de la flore des pelouses et habitats rocheux des crêtes de Céüse avec Mélanie Dastrevigne, accompagnatrice moyenne montagne.</p> <p><b>Renseignements et inscriptions :</b>            OT des sources du Buëch : 04 92 57 27 43</p>

Natura 2000 Dévoluy		<p>📅 17 Août 2021 - 🕒 8h30 - 12h30</p> <p><b><u>La géologie du Dévoluy dévoilée !</u></b>            Venez découvrir la formation de nos montagnes et la géologie du massif du Dévoluy avec une géologue</p> <p><b>Renseignements et inscriptions :</b>            OT du Dévoluy : 04 92 58 91 91</p>
Risques Naturels		<p>📅 17 Août 2021 - 🕒 8h30 - 12h00</p> <p><b><u>Randonnée conférence au vieux village de Saint Genis</u></b>            En compagnie de Grégory Curiel, randonnez jusqu'aux ruines du vieux village de Saint-Genis et de Saint-Lagier, et découvrez, au travers d'une lecture de paysage, l'installation ou l'exode des populations en fonction des risques naturels.</p> <p><b>Renseignements et inscriptions :</b>            OT Sisteron Buëch : 04 92 61 36 50</p>
Natura 2000 Gorges de la Méouge		<p>📅 18 Août 2021 - 🕒 8h00 – 11h00</p> <p><b><u>Randonnée Géologie – Gorges de la Méouge</u></b>            Calcaire ? Marne ? Strates ? Venez découvrir la géologie et la formation de nos montagnes de façon accessible au cours d'une balade. Sous l'œil expert de Marianna Jagercikova, accompagnatrice moyenne montagne chez ArtMontana.</p> <p><b>Renseignements et inscriptions :</b>            OT Sisteron Buëch : 04 92 61 36 50</p>
Natura 2000 Céüse, Aujour, Crigne, Saint-Genis		<p>📅 19 août 2021 - 🕒 9h00 - 12h30</p> <p><b><u>Sortie à la découverte de l'avifaune et de la flore du plateau de Céüse</u></b>            Sortie observation de l'avifaune (oiseaux) et de la flore des pelouses et habitats rocheux des crêtes de Céüse avec Mélanie Dastrevigne, accompagnatrice moyenne montagne.</p> <p><b>Renseignements et inscriptions :</b>            OT des sources du Buëch : 04 92 57 27 43</p>
Natura 2000 Marais de Wanteyer		<p>📅 26 août 2021 - 🕒 20h00 – 23h00</p> <p><b><u>Sortie nocturne découverte de la faune et de la flore</u></b>            Prêts pour une expérience inédite ! Une promenade sous le ciel étoilé, ouvrez grand vos oreilles pour une découverte auditive de la faune nocturne des marais à la tombée de la nuit avec Xavier Mordefroid, accompagnateur moyenne montagne.</p> <p><b>Renseignements et inscriptions :</b>            OT des sources du Buëch : 04 92 57 27 43</p>





## Sites Natura 2000 animés par le SMIGIBA

### Buèch - FR9301519

Directive : Habitats

Le site Natura 2000 « Buèch » (2340 ha) s'étend sur plus de **110 km de cours d'eau**. Il comprend le Grand Buèch, le Petit Buèch, le Torrent de la Blème et le Buèch aval. Ce sont ainsi pas moins de 31 communes, 7 Communautés de communes et 2 départements qui sont concernés par ce site Natura 2000.

Le Buèch est une **rivière en tresse** qui, malgré la présence de nombreux aménagements (digues, barrage, etc.), garde encore un fonctionnement naturel dominant. Cette rivière est également très sollicitée par de nombreux usages économiques (prélèvements d'eau pour l'irrigation, extractions de graviers en lit mineur, etc.) et de loisirs (pêche, chasse, tourisme vert).




Son fonctionnement hydrologique si particulier est à l'origine de milieux naturels remarquables parmi lesquels les bancs de galets à végétation pionnière, la ripisylve, etc.

Le Buèch dispose également d'un atout primordial pour la faune aquatique : les **adoux**. Ces résurgences d'eau (de source ou de nappe) apportent des eaux claires à débits constants tout au long de l'année, ils constituent les principaux habitats des écrevisses à pieds blancs et renferment d'importantes zones de frayères pour les poissons.

### Céüse - Montagne d'Aujourd - Pic de Crigne - Montagne de Saint-Genis -FR9301514

Directive : Habitats



Situé au sud-ouest du département des Hautes-Alpes, il se trouve au carrefour des régions biogéographiques méditerranéenne et alpine ce qui lui confère une richesse biologique importante et explique sa désignation au titre de la Directive Habitats-Faune-Flore. En effet, le site abrite 17 habitats d'intérêt communautaire (dont 4 prioritaires), 10 espèces animales d'intérêt communautaire (dont 1 prioritaire) et 3 espèces végétales d'intérêt communautaire.



Le site est essentiellement forestier et les zones ouvertes peu représentées se situent souvent sur les crêtes. Les principales activités du site sont la gestion forestière, le pastoralisme, la gestion cynégétique et le tourisme incluant diverses activités sportives.



La présence de ces espèces dans les Gorges de la Méouge témoigne de la qualité de ses milieux naturels.



## Dévoluy, Durbon, Champsaur, Charance - FR9301511

Directive : Habitats

Centré sur le massif de Bure – Aurouze, ce site concerne la quasi-totalité des parties hautes du massif du Dévoluy. Il s'étend du Bochain au Champsaur d'ouest en est et du Veynois jusqu'aux limites du nord du département, vers la Drôme et l'Isère.



C'est un site de montagne, s'étendant de 800 à 2750 mètres d'altitude dans un contexte géologique exclusivement sédimentaire : calcaires plutôt durs en altitude et alternance de marnes et calcaires plus argileux dans les parties basses. La végétation est très diversifiée, avec de grands massifs forestiers dans la partie sud et les bordures est et ouest (hêtraie-sapinière, un peu de chênaie) et les grands alpages du Dévoluy, vastes étendues de pelouses alternant avec d'importants systèmes rocheux : éboulis et falaises marquent fortement le paysage.

Le massif du pic de Bure recèle une flore exceptionnelle et les inventaires réalisés dans le cadre de Natura 2000 ont permis de constater que la faune du site est également très riche.

Les activités humaines sur le site sont variées : activités rurales traditionnelles : pastoralisme, agriculture, sylviculture, chasse, pêche ; activités touristiques notamment en lien avec les stations de ski voisines ; site de recherche de l'IRAM. La proximité de la ville de Gap en fait un site assez fréquenté toute l'année.

## Gorges de la Méouge - FR9301518

Directive : Habitats

Le site "Gorges de la Méouge" est situé au sud-ouest du département des Hautes-Alpes. Il couvre 699 hectares, répartis entre les communes de Barret sur Méouge, Châteauneuf de Chabre et Saint Pierre Avez. La majeure partie des terrains du site appartient à la Forêt Domaniale de la Méouge.

Les Gorges de la Méouge hébergent des espèces et des milieux naturels remarquables, rares ou vulnérables à l'échelle de l'Europe. Citons notamment le poisson **Barbeau méridional**, le papillon **Damier de la succise**, la chauve-souris **Petit Rhinolophe**.



## Marais de Manteyer - FR9312020

Directive : Oiseaux

Le marais de Manteyer est situé à 940 m d'altitude dans le département des Hautes-Alpes (région alpine) sur les communes de Manteyer et de La Roche-des-Arnauds. Il se trouve sur une ancienne zone de confluence glaciaire (entre les glaciers de la Durance, du Buëch et du Drac).

Le marais a été formé grâce au cône de déjection du torrent de Rif la Ville qui, en barrant la vallée, a permis la formation de cette dépression. Les dépôts glaciaires (moraines) que l'on y trouve, sont de nature variée et localement recouverts d'alluvions torrentielles récentes.



Avec près de 50 ha de roselières et de prairies humides, le site constitue l'une des zones humides les plus vastes des Hautes-Alpes. Son bassin versant, qui s'étend sur environ 600 ha, est irrigué par plusieurs ruisseaux permanents ou temporaires alimentant le Nacier dont les eaux s'écoulent ensuite vers le Petit Buëch.

Le marais de Manteyer bénéficie, sur sa majeure partie, d'un arrêté préfectoral de Protection du Biotope, et figure à l'inventaire national des Zones Naturelles d'Intérêt Ecologique, Faunistique et Floristique (ZNIEFF).



# Programme Opérationnel Interrégional du massif des Alpes

## Gestion intégrée des Risques Naturels sur le bassin versant et ses affluents

La démarche de GIRN vise à compléter l'approche classique et régaliennne des risques naturels autant sur un plan technique, organisationnel que territorial en permettant l'émergence de dynamiques locales nouvelles sur les risques naturels co-construites avec les acteurs des territoires de montagnes.

Pour bien considérer l'ensemble des risques recensés sur son territoire, le SMIGIBA a candidaté au Programme Opérationnel Interrégional du massif des Alpes afin d'étendre et d'améliorer la gestion intégrée des risques naturels sur le bassin versant du Buëch.

L'aide attribuée par l'Europe pour ce programme d'actions qui se déroulera sur 3 ans est de 203 946,16 €, soit 50% du montant du Programme. Les autres financeurs sont l'Etat à titre du Fonds National pour l'Aménagement et le Développement du Territoire (Convention Interrégionale du Massif des Alpes) ainsi que la région Sud PACA.

L'objectif du projet porté par le SMIGIBA est de développer une culture du risque multi-aléas sur l'ensemble de son territoire. Cette démarche visera d'une part, l'ensemble des populations présentes sur le bassin versant et d'autre part, les acteurs locaux.

L'émergence de cette culture multi-risques se fera par la diffusion d'informations sur les risques, par la définition des secteurs clés sur lesquels des actions de protection pourraient être engagées et par la mise en place un système de suivi et d'alerte pour prévenir et limiter les conséquences d'une catastrophe.

Notes :

Area with horizontal dashed lines for taking notes.



en partenariat avec les offices de tourisme :



*Syndicat Mixte de Gestion Intercommunautaire du Buëch et de ses Affluents*

**SMIGIBA**

117 chemin de Sellas – La Tour et les Combes

05 140 Aspremont

09.66.44.21.26

Tous nos événements sont à retrouver sur notre site internet :

[www.smigiba.fr](http://www.smigiba.fr)



Les sites Natura 2000 sont animés avec le concours de l'Union Européenne.  
L'Europe investit dans les zones rurales avec le Fonds Européen Agricole pour le Développement Rural.



UNION EUROPÉENNE  
Fonds Européen Agricole  
pour le Développement Rural

L'EUROPE INVESTIT DANS LES ZONES RURALES



Le projet de Gestion Intégrée des Risques Naturels est réalisé avec le concours de l'Union Européenne.

L'Europe s'engage sur le Massif Alpin avec le Fonds Européen de Développement Régional.



UNION EUROPÉENNE  
Fonds Européen de  
Développement Régional

EN PARTENARIAT AVEC LA RÉGION AUVERGNE-RHÔNE-ALPES

